Ψηφιακά υπογεγραμμένο από PIGI KRIKOCHORITI
Ημερομηνία: 2019.10.22 13:42:05 EEST

26Λ19.

(χ.θ./sta 473,50 έως/to 849,90)

(Συνέχεια/Continued)

ΚΛΙΜΑΚΕΣ/SCALES
ΜΗΚΩΝ/HORIZONTAL 1:500
ΥΨΩΝ/VERTICAL 1:100

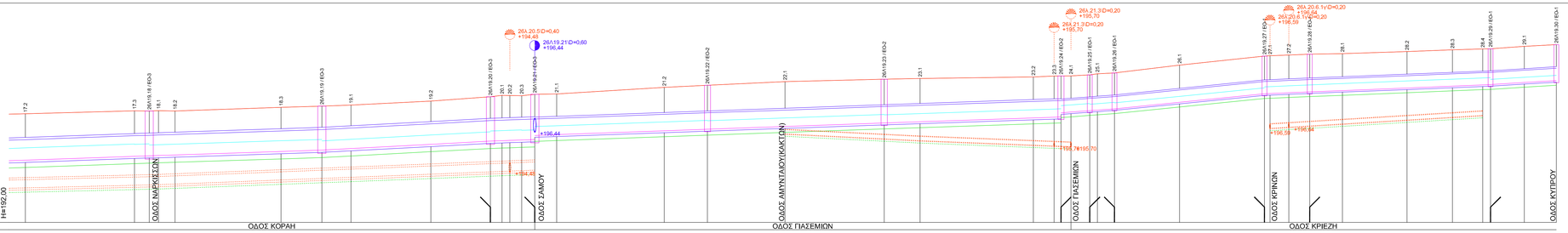

1	ΕΠΙΠΕΔΟ ΑΝΑΦΟΡΑΣ-DATUM ELEVATION (m)	
2	ΟΔΟΣ-ROAD NAME	ΟΔΟΣ ΚΟΡΑΗ / ΟΔΟΣ ΠΑΣΕΜΙΩΝ / ΟΔΟΣ ΚΡΙΕΖΗ
3	ΑΡ. ΣΤΑΣΗΣ ή ΠΑΣΣΑΛΟΥ ΟΔΟΥ ROAD STA. NO.	
4	ΧΙΛΟΜΕΤΡΗΣΗ ΟΔΟΥ (χ) ROAD CHAINAGE (m)	
5	ΥΨΟΜΕΤΡΑ ΚΑΛΥΜΜΑΤΟΣ ΦΡΕΑΤΙΟΥ ή ΕΔΑΦΟΥΣ (χ) MANHOLE COVER OR GROUND ELEVATION (m)	197,30 197,44 197,45 197,45 197,45 197,61 197,67 197,72 197,91 198,12 198,19 198,19 198,18 198,24 198,26 198,58 198,68 198,68 198,68 198,68 199,02 199,03 199,14 199,14 199,14 199,14 199,20 199,25 199,29 199,67 199,67 200,11 200,12 200,13 200,16 200,20 200,22 200,23 200,33 200,41 200,45 200,47 200,58 200,67
6	ΥΨΟΜΕΤΡΑ ΕΡΥΘΡΑΣ ή ΟΡΟΓΡΑΜΜΗΣ (χ) RED LINE or CURB ELEVATION (m)	197,30 197,43 197,43 197,43 197,43 197,61 197,67 197,72 197,91 198,12 198,19 198,19 198,18 198,24 198,26 198,58 198,68 198,68 198,68 198,68 199,02 199,03 199,14 199,14 199,14 199,14 199,20 199,25 199,29 199,67 199,67 200,11 200,12 200,13 200,16 200,20 200,22 200,23 200,33 200,41 200,45 200,47 200,58 200,67
7	ΥΨΟΜΕΤΡΑ ΣΚΑΦΗΣ ΧΩΜΑΤΟΥΡΓΙΚΟΥ (χ) SUBGRADE SURFACE ELEVATION (m)	
8	ΥΨΟΜΕΤΡΑ ΠΥΘΜΕΝΑ ΑΓΩΓΟΥ ΑΚΑΘΑΡΤΟΝ (χ) SEWAGE PIPE INVERT ELEVATION (m)	193,69 193,81 193,83 193,84 193,87 194,07 194,15 194,20 194,35 194,47 194,49 194,50 194,52 194,54 194,55 196,32 196,68 195,99 195,77 195,72 195,70 195,72 195,72 195,73 195,74 195,75 195,76 195,77 197,00 197,13 197,22
9	ΥΨΟΜΕΤΡΑ ΠΥΘΜΕΝΑ ΣΚΑΜΜΑΤΟΣ ΑΓΩΓΟΥ ΑΚΑΘΑΡΤΟΝ (χ) SEWAGE PIPE TRENCH BOTTOM ELEVATION (m)	193,48 193,60 193,62 193,63 193,66 193,86 193,94 193,99 194,14 194,26 194,28 194,29 194,31 194,34 194,35 196,20 195,96 195,87 195,65 195,67 195,72 195,73 195,74 195,75 195,76 195,77 196,47 196,53 196,59 196,68 196,68 197,01 197,10 197,21
10	ΔΙΑΤΟΜΗ/ΥΛΙΚΟ/ΜΗΚΟΣ ΑΓΩΓΟΥ ΑΚΑΘΑΡΤΟΝ SEWAGE PIPE SECTION/MATERIAL/LENGTH	D=0,40/ΑΤΣ/PVC41 407,84 / D=0,20/ΑΤΣ/PVC41 53,55 / 55,53 / 74,13 / 43,85 / 16,00 / 53,65
11	ΚΛΙΣΗ ΑΞΟΝΑ ΑΓ. ΑΚΑΘ.-SEWAGE PIPE AXIS SLOPE (m/κm-ofoo)	4,78 4,78 7,68 7,68 7,68 7,83 7,83 -10,04 -10,04 -7,90 -7,90 12,18 12,18 12,18 12,18 12,18 12,18
12	ΥΨΟΜΕΤΡΑ ΠΥΘΜΕΝΑ ΑΓΩΓΟΥ (χ) PIPE INVERT ELEVATION (m)	195,54 195,62 195,63 195,64 195,65 195,81 195,96 196,47 196,54 196,68 196,65 196,51 196,62 196,63 196,64 196,65 196,28 196,24 196,18 196,25 196,56 196,56 196,62 196,63 196,64 196,65 197,09 197,11 197,15 197,17 197,18 197,45 197,54 197,65 197,62 197,61 198,04 198,05 198,09 198,13 198,20 198,43 198,55 198,41 198,47 198,49 198,39 198,52
13	ΥΨΟΜΕΤΡΑ ΠΥΘΜΕΝΑ ΣΚΑΜΜΑΤΟΣ ΑΓΩΓΟΥ (χ) PIPE TRENCH BOTTOM ELEVATION (m)	194,68 194,87 194,89 194,90 194,93 195,10 195,16 195,24 195,45 195,60 195,62 195,63 195,64 195,65 196,28 196,24 196,18 196,25 196,56 196,56 196,62 196,63 196,64 196,65 197,09 197,11 197,15 197,17 197,18 197,45 197,54 197,65 197,62 197,61 198,04 198,05 198,09 198,13 198,20 198,43 198,55 198,41 198,47 198,49 198,39 198,52
14	ΒΑΘΟΣ ΣΚΑΜΜΑΤΟΣ ΑΓΩΓΟΥ (χ) PIPE DEPTH OF EXCAVATION (m)	2,02 2,59 2,54 2,55 2,55 2,51 2,51 2,46 2,46 2,52 2,57 2,53 2,54 2,55 2,29 2,27 2,46 2,43 2,46 2,42 2,46 2,42 2,46 2,42 2,29 2,03 2,01 1,98 1,98 2,03 2,02 2,01 2,01 2,01 2,01 2,01 2,01 1,98 1,98 2,03 1,98
15	ΥΨΟΜΕΤΡΑ ΠΥΘΜΕΝΑ ΦΡΕΑΤΙΟΥ (χ) MANHOLE INVERT ELEVATION (m)	195,09 195,36 196,73 197,02 197,35 197,44 198,17 198,26
16	ΑΠΟΣΤΑΣΕΙΣ ΜΕΤΑΞΥ (χ)-DISTANCES BETWEEN (m)	11,59 26,57 5,24 4,04 25,76 9,96 7,09 19,42 14,49 5,34 26,14 10,52 18,87 24,13 8,73 27,56 5,05 1,74 4,57 15,84 20,66 4,57 5,08 7,99 15,67 11,06 7,37 8,23 7,77
17	ΑΠΟΣΤΑΣΕΙΣ ΑΠΟ ΤΗΝ ΑΡΧΗ (χ) DISTANCES FROM THE START (m)	469,49 473,40 500,03 503,69 505,84 509,88 515,64 525,60 532,69 572,11 589,60 594,94 595,69 597,46 602,74 628,88 639,40 658,27 682,40 691,13 716,69 723,74 725,48 730,05 734,24 738,40 774,90 775,67 780,74 785,82 793,80 809,56 820,02 827,99 829,30 838,13 845,90
18	ΧΙΛΟΜΕΤΡΗΣΗ ΑΓΩΓΟΥ - CHAINAGE OF PIPE	0+500 0+550 0+600 0+650 0+700 0+750 0+800
19	ΔΙΑΤΟΜΗ/ΥΛΙΚΟ/ΜΗΚΟΣ ΑΓΩΓΟΥ SECTION/MATERIAL/LENGTH OF PIPE	D=1,00/Σ120 482,50 / D=0,80/Σ120 128,00 / D=0,60/Σ120 120,50
20	ΚΛΙΣΗ ΑΞΟΝΑ - SLOPE OF AXIS (m/κm - ofoo)	7,04 6,49 10,76 7,17 7,18 7,09 6,80 15,12 15,08 20,07 8,41 8,03 12,49
21	ΠΑΡΟΧΗ ΥΠΟΛΟΓΙΣΜΟΥ-DESIGN FLOW RATE(χ/m3/s)	1,09 0,85 0,80 0,52 0,48 0,44 0,40 0,34 0,28 0,21
22	ΤΑΧΥΤΗΤΑ - VELOCITY : vn (m/s)	2,23 2,04 2,46 2,08 1,87 1,82 1,76 2,31 2,22 2,47 1,70 1,67 1,84
23	ΟΜΟΙΟΜΟΡΦΟ ΒΑΘΟΣ-NORMAL DEPTH OF FLOW:yn(m)	0,60 0,52 0,45 0,49 0,43 0,41 0,40 0,35 0,32 0,29 0,34 0,34 0,26
24	ΛΟΓΟΣ Υν/Υ1 - Yn/Y1RATIO	0,60 0,52 0,45 0,49 0,50 0,51 0,50 0,59 0,53 0,49 0,56 0,57 0,43
25	ΑΡΙΘΜΟΣ FROUDE - FROUDE NUMBER	1,01 1,01 1,33 1,07 1,01 1,02 1,01 1,36 1,41 1,65 1,03 1,00 1,33
26	ΥΨΟΜΕΤΡΑ ΕΠΙΦΑΝΕΙΑΣ ΝΕΡΟΥ (χ) WATER SURFACE ELEVATION (m)	195,63 195,40 195,62 195,63 195,73 195,81 195,98 196,05 196,07 196,05 196,26 196,42 196,42 196,61 196,66 196,71 196,90 196,98 196,96 197,05 197,25 197,25 197,30 197,49 197,69 197,69 197,80 197,79 197,82 197,83 198,17 198,56 198,64 198,65 198,68 198,70 198,70 198,77 198,88 198,88 199,04 199,05 199,07 199,17

26Λ19.21.

(χ.θ./sta 0,00 έως/to 128,00)

ΚΛΙΜΑΚΕΣ/SCALES
ΜΗΚΩΝ/HORIZONTAL 1:500
ΥΨΩΝ/VERTICAL 1:100

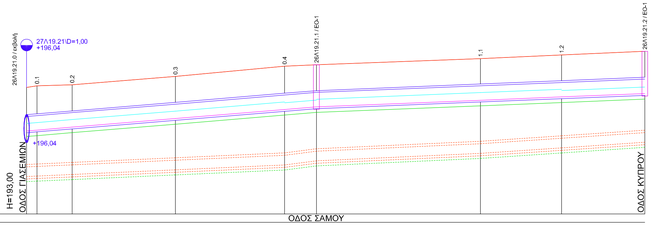

1	ΕΠΙΠΕΔΟ ΑΝΑΦΟΡΑΣ-DATUM ELEVATION (m)	
2	ΟΔΟΣ-ROAD NAME	ΟΔΟΣ ΣΑΜΟΥ
3	ΑΡ. ΣΤΑΣΗΣ ή ΠΑΣΣΑΛΟΥ ΟΔΟΥ ROAD STA. NO.	
4	ΧΙΛΟΜΕΤΡΗΣΗ ΟΔΟΥ (χ) ROAD CHAINAGE (m)	
5	ΥΨΟΜΕΤΡΑ ΚΑΛΥΜΜΑΤΟΣ ΦΡΕΑΤΙΟΥ ή ΕΔΑΦΟΥΣ (χ) MANHOLE COVER OR GROUND ELEVATION (m)	198,34 198,31 198,35 198,70 195,12 195,12 195,18 199,43 199,43 199,59 199,74
6	ΥΨΟΜΕΤΡΑ ΕΡΥΘΡΑΣ ή ΟΡΟΓΡΑΜΜΗΣ (χ) RED LINE or CURB ELEVATION (m)	198,34 198,31 198,35 198,70 195,12 195,12 195,18 199,43 199,43 199,59 199,74
7	ΥΨΟΜΕΤΡΑ ΣΚΑΦΗΣ ΧΩΜΑΤΟΥΡΓΙΚΟΥ (χ) SUBGRADE SURFACE ELEVATION (m)	
8	ΥΨΟΜΕΤΡΑ ΠΥΘΜΕΝΑ ΑΓΩΓΟΥ ΑΚΑΘΑΡΤΟΝ (χ) SEWAGE PIPE INVERT ELEVATION (m)	194,55 194,57 194,63 194,63 195,03 195,20 195,51 195,74
9	ΥΨΟΜΕΤΡΑ ΠΥΘΜΕΝΑ ΣΚΑΜΜΑΤΟΣ ΑΓΩΓΟΥ ΑΚΑΘΑΡΤΟΝ (χ) SEWAGE PIPE TRENCH BOTTOM ELEVATION (m)	194,34 194,36 194,42 194,62 194,82 194,99 195,30 195,53 195,76 195,87
10	ΔΙΑΤΟΜΗ/ΥΛΙΚΟ/ΜΗΚΟΣ ΑΓΩΓΟΥ ΑΚΑΘΑΡΤΟΝ SEWAGE PIPE SECTION/MATERIAL/LENGTH	D=0,40/ΑΤΣ/PVC41 93,98 / D=0,40/ 34,02
11	ΚΛΙΣΗ ΑΞΟΝΑ ΑΓ. ΑΚΑΘ.-SEWAGE PIPE AXIS SLOPE (m/κm-ofoo)	8,99 8,99 8,99 25,84 9,12 13,52 13,52
12	ΥΨΟΜΕΤΡΑ ΠΥΘΜΕΝΑ ΑΓΩΓΟΥ (χ) PIPE INVERT ELEVATION (m)	196,44 196,51 196,60 196,65 197,03 197,20 197,43 197,71 197,81 197,88 197,90
13	ΥΨΟΜΕΤΡΑ ΠΥΘΜΕΝΑ ΣΚΑΜΜΑΤΟΣ ΑΓΩΓΟΥ (χ) PIPE TRENCH BOTTOM ELEVATION (m)	196,21 196,25 196,37 196,72 197,10 197,20 197,42 197,48 197,62 197,70 197,80
14	ΒΑΘΟΣ ΣΚΑΜΜΑΤΟΣ ΑΓΩΓΟΥ (χ) PIPE DEPTH OF EXCAVATION (m)	2,03 2,06 1,98 1,98 2,02 1,98 1,98 1,95 1,97 1,97 1,98 1,97 1,98
15	ΥΨΟΜΕΤΡΑ ΠΥΘΜΕΝΑ ΦΡΕΑΤΙΟΥ (χ) MANHOLE INVERT ELEVATION (m)	196,44 197,33 197,89
16	ΑΠΟΣΤΑΣΕΙΣ ΜΕΤΑΞΥ (χ)-DISTANCES BETWEEN (m)	7,28 21,38 22,61 6,58 33,98 16,81 17,21
17	ΑΠΟΣΤΑΣΕΙΣ ΑΠΟ ΤΗΝ ΑΡΧΗ (χ) DISTANCES FROM THE START (m)	0,00 2,28 9,43 30,81 53,42 60,00 93,98 110,79 128,00
18	ΧΙΛΟΜΕΤΡΗΣΗ ΑΓΩΓΟΥ - CHAINAGE OF PIPE	0+050 0+100
19	ΔΙΑΤΟΜΗ/ΥΛΙΚΟ/ΜΗΚΟΣ ΑΓΩΓΟΥ SECTION/MATERIAL/LENGTH OF PIPE	D=0,60/Σ120 128,00
20	ΚΛΙΣΗ ΑΞΟΝΑ - SLOPE OF AXIS (m/κm - ofoo)	16,57 8,14
21	ΠΑΡΟΧΗ ΥΠΟΛΟΓΙΣΜΟΥ-DESIGN FLOW RATE(χ/m3/s)	0,34 0,29 0,25 0,18
22	ΤΑΧΥΤΗΤΑ - VELOCITY : vn (m/s)	2,31 2,21 1,63 1,51
23	ΟΜΟΙΟΜΟΡΦΟ ΒΑΘΟΣ-NORMAL DEPTH OF FLOW:yn(m)	0,31 0,28 0,32 0,27
24	ΛΟΓΟΣ Υν/Υ1 - Yn/Y1RATIO	0,52 0,47 0,53 0,45
25	ΑΡΙΘΜΟΣ FROUDE - FROUDE NUMBER	1,48 1,51 1,03 1,07
26	ΥΨΟΜΕΤΡΑ ΕΠΙΦΑΝΕΙΑΣ ΝΕΡΟΥ (χ) WATER SURFACE ELEVATION (m)	196,75 196,79 196,81 197,26 197,64 197,67 197,72 197,73 198,03 198,16 198,12 198,26

26Λ19.13.

(χ.θ./sta 0,00 έως/to 98,00)

ΚΛΙΜΑΚΕΣ/SCALES
ΜΗΚΩΝ/HORIZONTAL 1:500
ΥΨΩΝ/VERTICAL 1:100

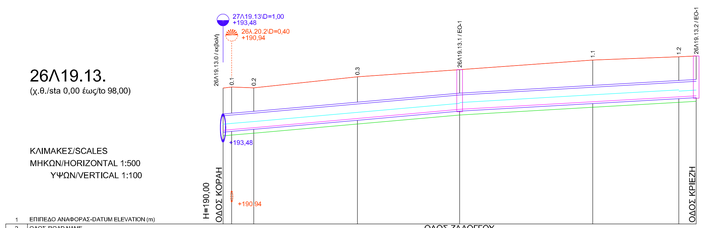

1	ΕΠΙΠΕΔΟ ΑΝΑΦΟΡΑΣ-DATUM ELEVATION (m)	
2	ΟΔΟΣ-ROAD NAME	ΟΔΟΣ ΖΑΛΟΓΓΟΥ
3	ΑΡ. ΣΤΑΣΗΣ ή ΠΑΣΣΑΛΟΥ ΟΔΟΥ ROAD STA. NO.	
4	ΧΙΛΟΜΕΤΡΗΣΗ ΟΔΟΥ (χ) ROAD CHAINAGE (m)	
5	ΥΨΟΜΕΤΡΑ ΚΑΛΥΜΜΑΤΟΣ ΦΡΕΑΤΙΟΥ ή ΕΔΑΦΟΥΣ (χ) MANHOLE COVER OR GROUND ELEVATION (m)	195,63 195,63 195,64 196,00 196,40 196,79 196,93 196,96
6	ΥΨΟΜΕΤΡΑ ΕΡΥΘΡΑΣ ή ΟΡΟΓΡΑΜΜΗΣ (χ) RED LINE or CURB ELEVATION (m)	195,63 195,63 195,64 196,00 196,40 196,79 196,93 196,96
7	ΥΨΟΜΕΤΡΑ ΣΚΑΦΗΣ ΧΩΜΑΤΟΥΡΓΙΚΟΥ (χ) SUBGRADE SURFACE ELEVATION (m)	
8	ΥΨΟΜΕΤΡΑ ΠΥΘΜΕΝΑ ΑΓΩΓΟΥ ΑΚΑΘΑΡΤΟΝ (χ) SEWAGE PIPE INVERT ELEVATION (m)	
9	ΥΨΟΜΕΤΡΑ ΠΥΘΜΕΝΑ ΣΚΑΜΜΑΤΟΣ ΑΓΩΓΟΥ ΑΚΑΘΑΡΤΟΝ (χ) SEWAGE PIPE TRENCH BOTTOM ELEVATION (m)	
10	ΔΙΑΤΟΜΗ/ΥΛΙΚΟ/ΜΗΚΟΣ ΑΓΩΓΟΥ ΑΚΑΘΑΡΤΟΝ SEWAGE PIPE SECTION/MATERIAL/LENGTH	98,00
11	ΚΛΙΣΗ ΑΞΟΝΑ ΑΓ. ΑΚΑΘ.-SEWAGE PIPE AXIS SLOPE (m/κm-ofoo)	
12	ΥΨΟΜΕΤΡΑ ΠΥΘΜΕΝΑ ΑΓΩΓΟΥ (χ) PIPE INVERT ELEVATION (m)	193,88 193,85 193,80 193,99 194,37 194,75 195,06 195,27
13	ΥΨΟΜΕΤΡΑ ΠΥΘΜΕΝΑ ΣΚΑΜΜΑΤΟΣ ΑΓΩΓΟΥ (χ) PIPE TRENCH BOTTOM ELEVATION (m)	193,68 193,65 193,60 193,79 194,14 194,52 194,83 195,04 195,21
14	ΒΑΘΟΣ ΣΚΑΜΜΑΤΟΣ ΑΓΩΓΟΥ (χ) PIPE DEPTH OF EXCAVATION (m)	1,96 1,96 1,98 1,98 1,95 1,88 1,96 1,88 1,88 1,88 1,88
15	ΥΨΟΜΕΤΡΑ ΠΥΘΜΕΝΑ ΦΡΕΑΤΙΟΥ (χ) MANHOLE INVERT ELEVATION (m)	193,88 194,65 195,21
16	ΑΠΟΣΤΑΣΕΙΣ ΜΕΤΑΞΥ (χ)-DISTANCES BETWEEN (m)	4,56 21,46 21,17 27,57 17,83 3,58
17	ΑΠΟΣΤΑΣΕΙΣ ΑΠΟ ΤΗΝ ΑΡΧΗ (χ) DISTANCES FROM THE START (m)	0,00 4,56 6,23 27,83 49,00 66,83 76,27 94,40 98,00
18	ΧΙΛΟΜΕΤΡΗΣΗ ΑΓΩΓΟΥ - CHAINAGE OF PIPE	0+050
19	ΔΙΑΤΟΜΗ/ΥΛΙΚΟ/ΜΗΚΟΣ ΑΓΩΓΟΥ SECTION/MATERIAL/LENGTH OF PIPE	D=0,60/Σ120 98,00
20	ΚΛΙΣΗ ΑΞΟΝΑ - SLOPE OF AXIS (m/κm - ofoo)	17,72 11,44
21	ΠΑΡΟΧΗ ΥΠΟΛΟΓΙΣΜΟΥ-DESIGN FLOW RATE(χ/m3/s)	0,25 0,18
22	ΤΑΧΥΤΗΤΑ - VELOCITY : vn (m/s)	2,17 1,85
23	ΟΜΟΙΟΜΟΡΦΟ ΒΑΘΟΣ-NORMAL DEPTH OF FLOW:yn(m)	0,25 0,29
24	ΛΟΓΟΣ Υν/Υ1 - Yn/Y1RATIO	0,42 0,48
25	ΑΡΙΘΜΟΣ FROUDE - FROUDE NUMBER	1,59 1,25
26	ΥΨΟΜΕΤΡΑ ΕΠΙΦΑΝΕΙΑΣ ΝΕΡΟΥ (χ) WATER SURFACE ELEVATION (m)	194,13 194,10 194,24 194,62 195,00 195,03 195,35 195,55 195,62 195,65

ΥΠΟΜΝΗΜΑ/LEGEND

26/05/10 ΕΟ-2 : Θέση φρεατίου επίσκεψης 26Λ20.10 / τύπου ΕΟ-2
: Location of inspection manhole 26Λ20.10 / type EO-2

Σ1045/D=0,50 +15,51 : Συμβολή στο τα δεξιά με τον συλλεκτήρα Σ1045 με διάμετρο D=0,50 και υψόμετρο ροής +15,51
: Right Junction with rainwater collector Σ1045 with diameter D=0,50 and invert level +15,51

Σ10α/D=0,50 +15,65 : Συμβολή στο τα αριστερά με τον συλλεκτήρα Σ10α με διάμετρο D=0,50 και υψόμετρο ροής +15,65
: Left Junction with rainwater collector Σ10α with diameter D=0,50 and invert level +15,65

Σ10α/D=0,50 +13,00 : Εκβολή στον συλλεκτήρα Σ10α με διάμετρο D=0,50 και υψόμετρο ροής αποβλήτη +13,00
: Outfall to rainwater collector Σ10α with diameter D=0,50 and invert level +13,00

26Λ1-24.2/D=0,20 +196,69 : Διασταύρωση αγωγού ακαθάρτων 26Λ1-24.2 με διάμετρο D=0,20 και υψόμετρο ροής +196,60
: Crossing of sewer pipe line 26Λ1-24.2 with diameter D=0,20 and invert level +196,60

D=1,00 : D=κυκλική διατομή με διάμετρο=1,00μ
: D=circular pipe with diameter =1,00m.

Ω=0,90*1,35 : Ω=ωοειδής διατομή με πλάτος =0,90μ. και ύψος=1,35μ.
: Ω=eggshape pipe with w=0,90m and h=1,35m

Σ120 : Σωλήνες από ό οπλισμένο σκυρόδεμα σειράς Σ120 κατά ΕΛΟΤ ΕΝ 1916
: Reinforced Concrete pipes of category Σ120 by ΕΛΟΤ ΕΝ 1916

: Γραμμή Εδαφικής ή Οριογραμμής οδού / Road or Curb line
: Γραμμή συνυπο-εγχετού-τάφρου / Pipe-Ditch line
: Γραμμή ροής αγωγού / Invert of Pipe
: Γραμμή εκσκαφής / excavation line
: Γραμμή νερού / water surface line
: Γραμμή ψευτ.αγωγού ακαθάρτων / sewer pipe line

ΑΝΑΘΕΩΡΗΣΕΙΣ	ΗΜΕΡΟΜΗΝΙΑ	ΤΙΤΛΟΣ

ΕΛΛΗΝΙΚΗ ΔΗΜΟΚΡΑΤΙΑ
ΠΕΡΙΦΕΡΕΙΑ ΑΤΤΙΚΗΣ
ΔΗΜΟΣ ΧΑΛΑΝΔΡΙΟΥ
ΤΕΧΝΙΚΗ ΥΠΗΡΕΣΙΑ

ΜΕΛΕΤΗ : **ΚΑΤΑΣΚΕΥΗ ΑΓΩΓΩΝ ΟΜΒΡΙΩΝ ΣΤΗΝ ΠΕΡΙΟΧΗ ΠΟΛΥΔΡΟΣΟΥ ΤΟΥ ΔΗΜΟΥ ΧΑΛΑΝΔΡΙΟΥ**

ΘΕΜΑ ΣΧΕΔΙΟΥ: **ΜΗΚΟΤΟΜΕΣ ΑΓΩΓΩΝ : 26Λ19. (ΧΘ 469,50 έως ΧΘ 845,90), 26Λ19.21. (ΧΘ 0,00 έως ΧΘ 128,00) & 26Λ19.13. (ΧΘ 0,00 έως ΧΘ 98,00)**

ΑΡ. ΣΧΕΔΙΟΥ: **Μ-4**

ΚΛΙΜΑΚΑ: Μ 1 : 500, Υ 1 : 100

ΧΡΟΝΟΣ ΜΕΛΕΤΗΣ : ΦΕΒΡΟΥΑΡΙΟΣ 2019

ΣΥΝΤΑΧΘΗΚΕ	ΕΛΕΓΧΘΗΚΕ	ΕΓΡΙΘΗΚΕ/ ΘΕΩΡΗΘΗΚΕ
Π. ΚΡΙΚΟΧΩΡΙΤΗ ΠΟΛ/ΤΙΚΟΣ ΜΗΧ. Ε.Μ.Π.	Ε. ΧΡΥΣΟΧΟΪΔΗ ΑΡΧΙΤΕΚΤΟΝ ΜΗΧ. Ε.Μ.Π. ΠΡΟΙΣΤΑΜΕΝΗ ΤΜΗΜΑΤΟΣ ΜΕΛΕΤΩΝ	Κ. ΝΟΤΑ ΤΟΠΟΓΡΑΦΟΣ ΜΗΧ. Ε.Μ.Π. ΔΙΕΥΘΥΝΤΡΙΑ Τ.Υ.