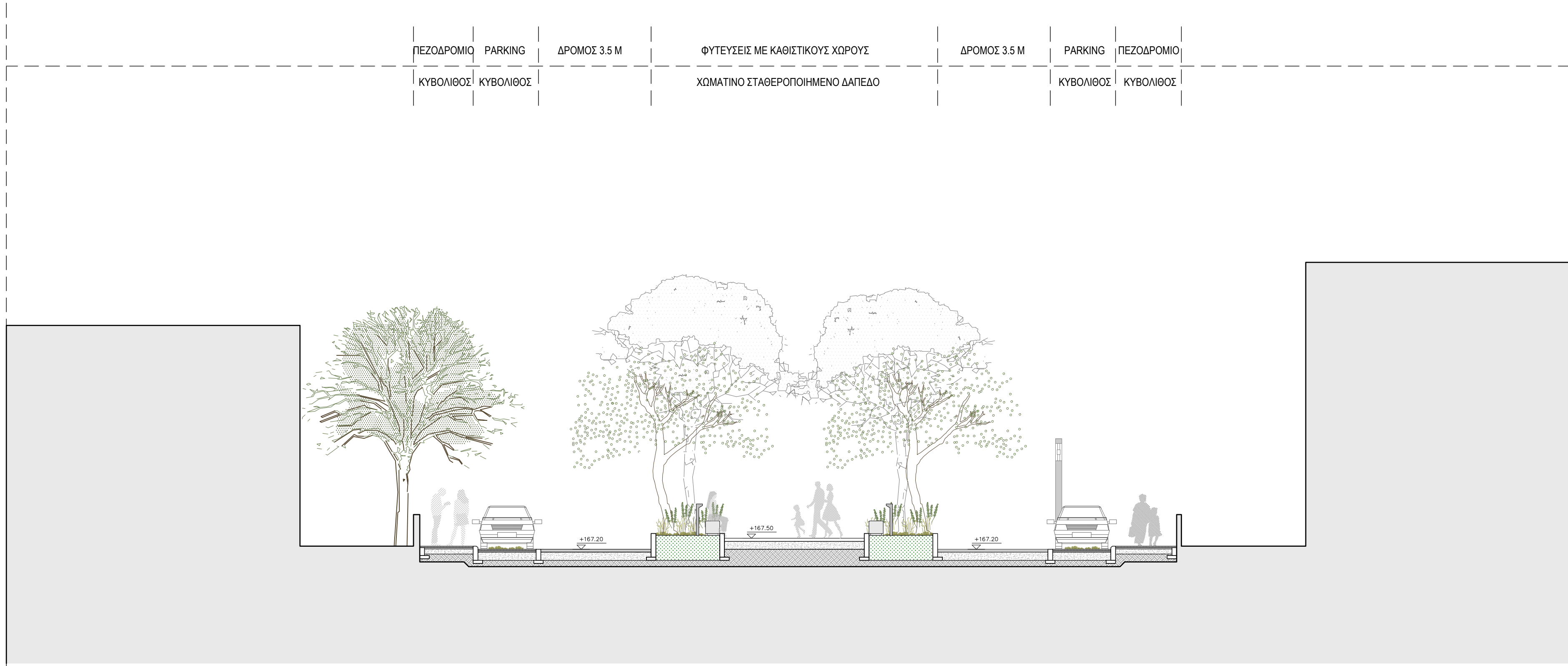
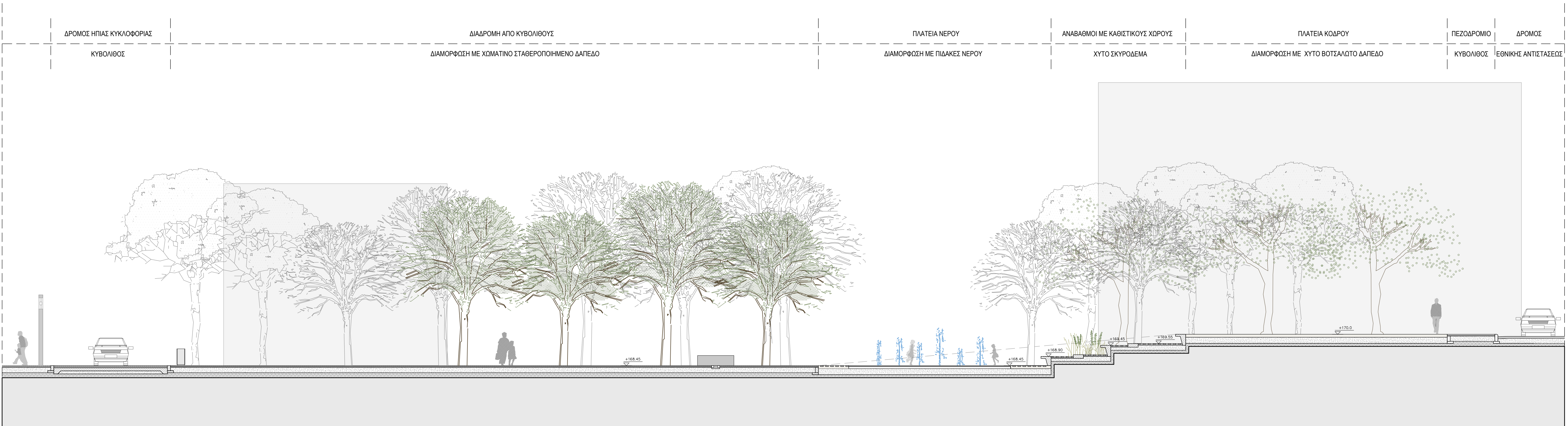


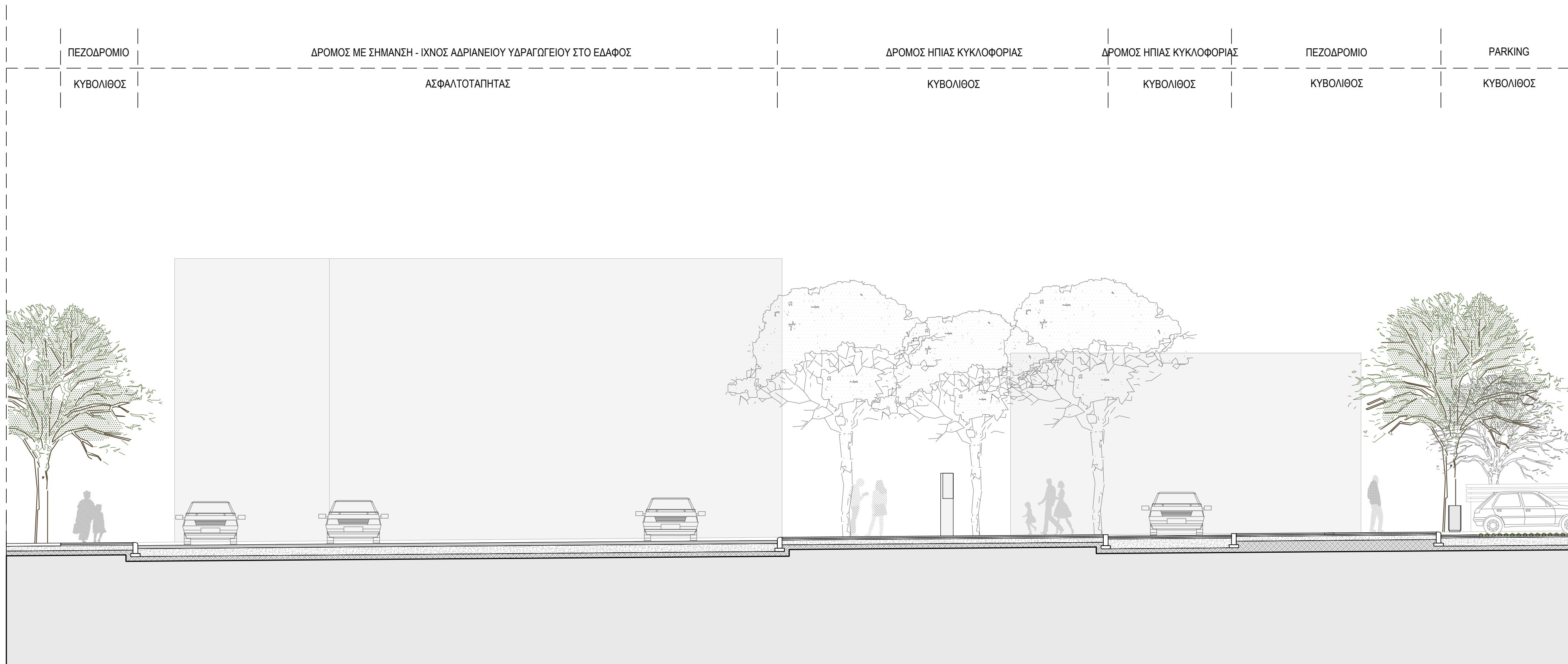
ΤΟΜΗ Α-Α' : ΠΛΑΤΕΙΑ ΚΟΔΡΟΥ



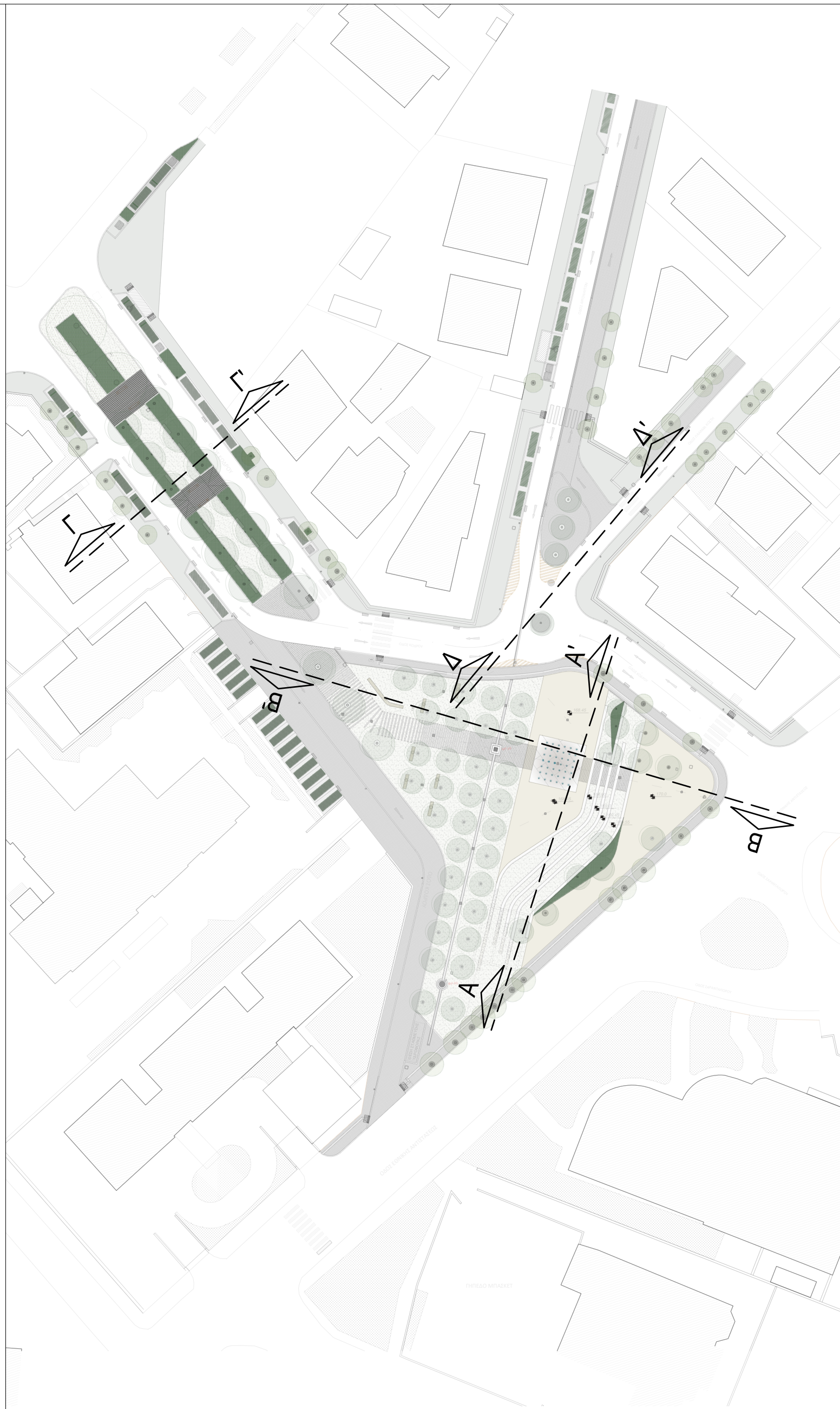
ΤΟΜΗ Γ-Γ' : ΝΗΣΙΔΑ ΚΟΔΡΟΥ



ΤΟΜΗ Β-Β' : ΠΛΑΤΕΙΑ ΚΟΔΡΟΥ



ΤΟΜΗ Δ-Δ' : ΔΙΑΜΟΡΦΩΣΕΙΣ ΜΕ ΚΥΒΟΛΙΘΟ ΕΠΙ ΤΗΣ ΟΔΟΥ ΠΑΛΑΜΑ - ΑΡΓΟΝΑΥΤΩΝ



<div><div></div><div></div><div></div><div></div></div>	
ΕΡΓΟ : <b>ΑΝΑΠΛΑΣΗ ΤΗΣ ΠΕΡΙΟΧΗΣ ΤΟΥ ΑΔΡΙΑΝΕΙΟΥ ΥΔΡΑΓΩΓΕΙΟΥ ΣΤΟ ΠΛΑΙΣΙΟ ΤΗΣ ΕΠΕΝΔΥΣΗΣ ΤΟΥ ΠΡΟΓΡΑΜΜΑΤΟΣ UIA05-255 CULTURAL HIDRANT (URBAN INNOVATIVE ACTIONS)</b>	
ΘΕΣΗ : <b>ΟΔΟΣ ΚΟΔΡΟΥ (ΑΠΟ ΟΔΟ ΑΛΚΙΒΙΑΔΟΥ ΕΩΣ ΕΘΝΙΚΗΣ ΑΝΤΙΣΤΑΣΕΩΣ)</b> <b>ΔΗΜΟΣ ΧΑΛΑΝΔΡΙΟΥ ΝΟΜΟΥ ΑΤΤΙΚΗΣ</b>	
ΗΜΕΡΟΜΗΝΙΑ : ΟΚΤΩΒΡΙΟΣ 2021	ΚΛΙΜΑΚΑ ΣΧΕΔΙΟΥ : 1:100
ΘΕΜΑ ΣΧΕΔΙΟΥ : <b>ΤΟΜΗ Α-Α, ΤΟΜΗ Β-Β', ΤΟΜΗ Γ-Γ', ΤΟΜΗ Δ-Δ'</b>	ΑΡ. ΣΧΕΔΙΟΥ : <b>Π4.ΑΜ.Τ</b>
ΤΕΧΝΙΚΟΣ ΣΥΜΒΟΥΛΟΣ	
Η ΠΡΟΙΣΤΑΜΕΝΗ ΤΜΗΜΑΤΟΣ ΜΕΛΕΤΩΝ	
Ο ΠΡΟΙΣΤ. ΤΜΗΜ. ΣΥΓΚΟΙΝΩΝΙΩΝ & ΚΥΚΛΟΦΟΡΙΑΣ	
Η ΔΙΕΥΘΥΝΤΡΙΑ Τ.Υ.	